


GOIÁS EM MOVIMENTO MUNICÍPIOS - GMM


MUNICÍPIO: MOIPORÁ - GO

PERÍODO: MAIO / 2025




| | | |
|---|--|--------------|
|  | Bairro/Lagradouro | Imagem 01 |
| | St. Vila N. Esperança - Rua Maria Orcalina | |
| | Descrição | Início 0,0 m |




| | | |
|--|--|-------------|
|  | Localização | Imagem 02 |
| | St. Vila N. Esperança - Rua Maria Orcalina | |
| | Descrição | Fim 87,60 m |




| | | |
|---|--|--------------|
|  | Bairro/Lagradouro | Imagem 03 |
| | St. Vila N. Esperança - Rua Natalina M. de Jesus | |
| | Descrição | Início 0,0 m |




| | | |
|--|--|------------|
|  | Bairro/Lagradouro | Imagem 04 |
| | St. Vila N. Esperança - Rua Natalina M. de Jesus | |
| | Descrição | Fim 99,0 m |



| | | |
|---|---|--------------|
|  | Bairro/Lagradouro | Imagem 05 |
| | St. Vila N. Esperança - Rua Alfredo Pereira | |
| | Descrição | Início 0,0 m |



| | | |
|--|---|-------------|
|  | Bairro/Lagradouro | Imagem 06 |
| | St. Vila N. Esperança - Rua Alfredo Pereira | |
| | Descrição | Fim 217,0 m |

GOIÁS EM MOVIMENTO MUNICÍPIOS - GMM

MUNICÍPIO: MOIPORÁ - GO

PERÍODO: MAIO / 2025



Rua Antônio R. Da Silva
Moiporá, GO
-16.552147, -50.737272
28 de mai. de 2025, 15:29:00



Bairro/Lagradouro Imagem 07

St. Vila N. Esperança - Rua Antonio R. Silva

Descrição Início 0,0 m



Rua Antônio R. Da Silva
Moiporá, GO
-16.551205, -50.737417
28 de mai. de 2025, 15:29:45



Bairro/Lagradouro Imagem 08

St. Vila N. Esperança - Rua Antonio R. Silva

Descrição Fim 97,60 m



Av. José Marcelino - Trecho 01
Moiporá, GO
-16.548901, -50.736721
28 de mai. de 2025, 15:31:04



Bairro/Lagradouro Imagem 09

Setor Central - Av. José Marcelino Trecho I

Descrição Início 0,0 m



Av. José Marcelino - Trecho 01
Moiporá, GO
-16.546458, -50.737824
28 de mai. de 2025, 15:32:26



Bairro/Lagradouro Imagem 10

Setor Central - Av. José Marcelino Trecho I

Descrição Fim 300,0 m



Av. José Marcelino - Trecho 02
Moiporá, GO
-16.546458, -50.737824
28 de mai. de 2025, 15:32:44



Bairro/Lagradouro Imagem 11



Av. José Marcelino - Trecho 02
Moiporá, GO
-16.543304, -50.738177
28 de mai. de 2025, 15:34:10



Bairro/Lagradouro Imagem 12



Setor Central - Av. José Marcelino Trecho II

| Descrição |
|----------------|
| Início 300,0 m |



Setor Central - Av. José Marcelino Trecho II

| Descrição |
|-------------|
| Fim 600,0 m |

GOIÁS EM MOVIMENTO MUNICÍPIOS - GMM

MUNICÍPIO: MOIPORÁ - GO

PERÍODO: MAIO / 2025



Av. José Marcelino - Trecho 03
Moiporá, GO
-16.543304, -50.738177
28 de mai. de 2025, 15:34:43



Av. José Marcelino - Trecho 03
Moiporá, GO
-16.542869, -50.738106
28 de mai. de 2025, 15:35:42



Rua Santa Terezinha
Moiporá, GO
-16.542869, -50.738106
28 de mai. de 2025, 15:36:20



Rua Santa Terezinha
Moiporá, GO
-16.542790, -50.737809
28 de mai. de 2025, 15:37:09



Rua Pedro Gomes - Trecho 01
Moiporá, GO
-16.545820, -50.738424
28 de mai. de 2025, 15:39:23



Rua Pedro Gomes - Trecho 01
Moiporá, GO
-16.545841, -50.737922
28 de mai. de 2025, 15:40:00

| | | |
|--|-----------|--------------|
| | Descrição | Início 0,0 m |
|--|-----------|--------------|

| | | |
|--|-----------|------------|
| | Descrição | Fim 51,0 m |
|--|-----------|------------|

GOIÁS EM MOVIMENTO MUNICÍPIOS

MUNICÍPIO: MOIPORÁ - GO

PERÍODO: MAIO / 2025



Rua Pedro Gomes - Trecho 02
Moiporá, GO
-16.545816, -50.737827
28 de mai. de 2025, 15:40:13



| | |
|--|---------------|
| Bairro/Lagradouro | Imagem 19 |
| Setor Central - Rua Pedro Gomes Trecho 2 | |
| Descrição | Início 51,0 m |



Rua Pedro Gomes - Trecho 02
Moiporá, GO
-16.545744, -50.737190
28 de mai. de 2025, 15:40:55



| | |
|--|--------------|
| Bairro/Lagradouro | Imagem 20 |
| Setor Central - Rua Pedro Gomes Trecho 2 | |
| Descrição | Fim 125,50 m |



Rua Pedro Gomes - Trecho 03
Moiporá, GO
-16.545755, -50.737075
28 de mai. de 2025, 15:41:11



| | |
|--|-----------------|
| Bairro/Lagradouro | Imagem 21 |
| Setor Central - Rua Pedro Gomes Trecho 3 | |
| Descrição | Início 125,50 m |



Rua Pedro Gomes - Trecho 03
Moiporá, GO
-16.545773, -50.736625
28 de mai. de 2025, 15:41:57



| | |
|--|--------------|
| Bairro/Lagradouro | Imagem 22 |
| Setor Central - Rua Pedro Gomes Trecho 3 | |
| Descrição | Fim 175,50 m |



Rua Paraguai
Moiporá, GO
-16.544051, -50.736726
28 de mai. de 2025, 15:42:59



Rua Paraguai
Moiporá, GO
-16.543198, -50.736857
28 de mai. de 2025, 15:43:41

| | | |
|-------------|------------------------------|--------------|
| GO INFRA | Bairro/Lagradouro | Imagem 23 |
| | Setor Central - Rua Paraguai | |
| | Descrição | Início 0,0 m |

| | | |
|-------------|------------------------------|-------------|
| GO INFRA | Bairro/Lagradouro | Imagem 24 |
| | Setor Central - Rua Paraguai | |
| | Descrição | Fim 83,70 m |



REGISTRO FOTOGRÁFICO MICRORREVESTIMENTO - MOIPORÁ - GO

GOIÁS EM MOVIMENTO MUNICÍPIOS - GMM

MUNICÍPIO: MOIPORÁ - GO

PERÍODO: MAIO / 2025



| | | |
|-------------|-----------------------------|--------------|
| GO INFRA | Bairro/Lagradouro | Imagem 25 |
| | Setor Central - Rua Paraiso | |
| | Descrição | Início 0,0 m |



| | | |
|-------------|-----------------------------|-------------|
| GO INFRA | Bairro/Lagradouro | Imagem 26 |
| | Setor Central - Rua Paraiso | |
| | Descrição | Fim 300,0 m |




| | | |
|-------------|--|--------------|
| GO INFRA | Bairro/Lagradouro | Imagem 27 |
| | Setor Central - Rua Humberto de Campos | |
| | Descrição | Início 0,0 m |



| | | |
|-------------|--|-------------|
| GO INFRA | Bairro/Lagradouro | Imagem 28 |
| | Setor Central - Rua Humberto de Campos | |
| | Descrição | Fim 56,70 m |



| | | |
|--|---|------------------|
| | Bairro/Lagradouro | Imagem 29 |
| | Setor Sebastião Curingá - Rua Inácio Dias | |
| | Descrição | Início 0,0 m |



| | | |
|--|---|------------------|
| | Bairro/Lagradouro | Imagem 30 |
| | Setor Sebastião Curingá - Rua Inácio Dias | |
| | Descrição | Fim 104,30 m |



REGISTRO FOTOGRÁFICO MICRORREVESTIMENTO - MOIPORÁ - GO

GOIÁS EM MOVIMENTO MUNICÍPIOS - GMM

MUNICÍPIO: MOIPORÁ - GO

PERÍODO: MAIO / 2025




| | | |
|--|--|------------------|
| | Bairro/Lagradouro | Imagem 31 |
| | Setor Sebastião Curingá - Rua Pastor Odete | |
| | Descrição | Início 0,0 m |



| | | |
|--|--|------------------|
| | Bairro/Lagradouro | Imagem 32 |
| | Setor Sebastião Curingá - Rua Pastor Odete | |
| | Descrição | Fim 76,0 m |



| | | |
|--|--|------------------|
| | Bairro/Lagradouro | Imagem 33 |
| | Setor Sebastião Curingá - Rua Dona Lieta | |
| | Descrição | Início 0,0 m |



| | | |
|--|--|------------------|
| | Bairro/Lagradouro | Imagem 34 |
| | Setor Sebastião Curingá - Rua Dona Lieta | |
| | Descrição | Fim 104,30 m |

| | | |
|--------------|------------------|--------------|
| INFRA | Descrição | Início 0,0 m |
|--------------|------------------|--------------|



Rua Agnel Leles
Moiporá, GO
-16.554406,-50.736976
28 de mai. de 2025, 15:54:08

| | | |
|-----------------|---|------------------|
| GO INFRA | Bairro/Lagradouro | Imagem 35 |
| | Setor Sebastião Curingá - Rua Agnel Leles | |
| | Descrição | Início 0,0 m |

| | | |
|--------------|------------------|-------------|
| INFRA | Descrição | Fim 91,80 m |
|--------------|------------------|-------------|



Rua Agnel Leles
Moiporá, GO
-16.553914,-50.736705
28 de mai. de 2025, 15:54:57

| | | |
|-----------------|---|------------------|
| GO INFRA | Bairro/Lagradouro | Imagem 36 |
| | Setor Sebastião Curingá - Rua Agnel Leles | |
| | Descrição | Fim 75,80 m |



REGISTRO FOTOGRÁFICO MICRORREVESTIMENTO - MOIPORÁ - GO

GOIÁS EM MOVIMENTO MUNICÍPIOS - GMM

MUNICÍPIO: MOIPORÁ - GO

PERÍODO: MAIO / 2025



Av. João Felipe Da Silva
Moiporá, GO
-16.553851,-50.736327
28 de mai. de 2025, 15:55:32

| | | |
|-----------------|--|------------------|
| GO INFRA | Bairro/Lagradouro | Imagem 37 |
| | Setor Sebastião Curingá - Av. João Felipe da Silva | |
| | Descrição | Início 0,0 m |



Av. João Felipe Da Silva
Moiporá, GO
-16.554735,-50.736594
28 de mai. de 2025, 15:56:25

| | | |
|-----------------|--|------------------|
| GO INFRA | Bairro/Lagradouro | Imagem 38 |
| | Setor Sebastião Curingá - Av. João Felipe da Silva | |
| | Descrição | Fim 107,60 m |



Rua Messias Trecho 1
Moiporá, GO 76135-000
-16.489460,-50.692375
28 de mai. de 2025, 16:34:23

| | | |
|-----------|--------------------------|------------------|
| GO | Bairro/Lagradouro | Imagem 39 |
|-----------|--------------------------|------------------|



Rua Messias Trecho 1
-16.490695,-50.693373
28 de mai. de 2025, 16:35:15

| | | |
|-----------|--------------------------|------------------|
| GO | Bairro/Lagradouro | Imagem 40 |
|-----------|--------------------------|------------------|



| | |
|---|--------------|
| Distrito de Messianopolis - Rua Messias | |
| Trecho 1 - Esquina com a Rua Formosa | |
| Descrição | Início 0,0 m |



| | |
|---|--------------|
| Distrito de Messianopolis - Rua Messias | |
| Trecho 1 - Esquina com a Rua Anapólis | |
| Descrição | Fim 195,40 m |



Rua Messias Trecho 2
-16.489894,-50.692971
28 de mai. de 2025, 16:36:06



| | |
|--|------------------|
| Bairro/Lagradouro | Imagem 41 |
| Distrito de Messianopolis - Rua Messias Trecho 2 - Patio da Rodoviária | |
| Descrição | Início 0,0 m |



Rua Messias Trecho 2
-16.489661,-50.692601
28 de mai. de 2025, 16:36:34



| | |
|--|------------------|
| Bairro/Lagradouro | Imagem 42 |
| Distrito de Messianopolis - Rua Messias Trecho 2 - Patio da Rodoviária | |
| Descrição | Fim 51,0 m |



REGISTRO FOTOGRÁFICO MICRORREVESTIMENTO - MOIPORÁ - GO

GOIÁS EM MOVIMENTO MUNICÍPIOS - GMM

MUNICÍPIO: MOIPORÁ - GO

PERÍODO: MAIO / 2025



Rua Primeiro de Maio
Moiporá, GO
-16.542851,-50.740908
28 de mai. de 2025, 16:00:37



| | |
|--------------------------------------|------------------|
| Bairro/Lagradouro | Imagem 43 |
| Setor Central - Rua Primeiro de Maio | |
| Descrição | Início 0,0 m |



Rua Primeiro de Maio
Moiporá, GO
-16.542852,-50.740205
28 de mai. de 2025, 16:01:16



| | |
|--------------------------------------|------------------|
| Bairro/Lagradouro | Imagem 44 |
| Setor Central - Rua Primeiro de Maio | |
| Descrição | Fim 80,20 m |



Rua Quinze de Julho
Moiporá, GO
-16.544206,-50.739889
28 de mai. de 2025, 16:01:53



| | |
|-------------------------------------|------------------|
| Bairro/Lagradouro | Imagem 45 |
| Setor Central - Rua Quinze de Julho | |



Rua Quinze de Julho
Moiporá, GO
-16.542603,-50.740244
28 de mai. de 2025, 16:02:43



| | |
|-------------------------------------|------------------|
| Bairro/Lagradouro | Imagem 46 |
| Setor Central - Rua Quinze de Julho | |



| Descrição |
|-----------|
|-----------|

| |
|--------------|
| Início 0,0 m |
|--------------|



| Descrição |
|-----------|
|-----------|

| |
|--------------|
| Fim 163,00 m |
|--------------|

WILSON JOSÉ FERREIRA
Prefeito Municipal